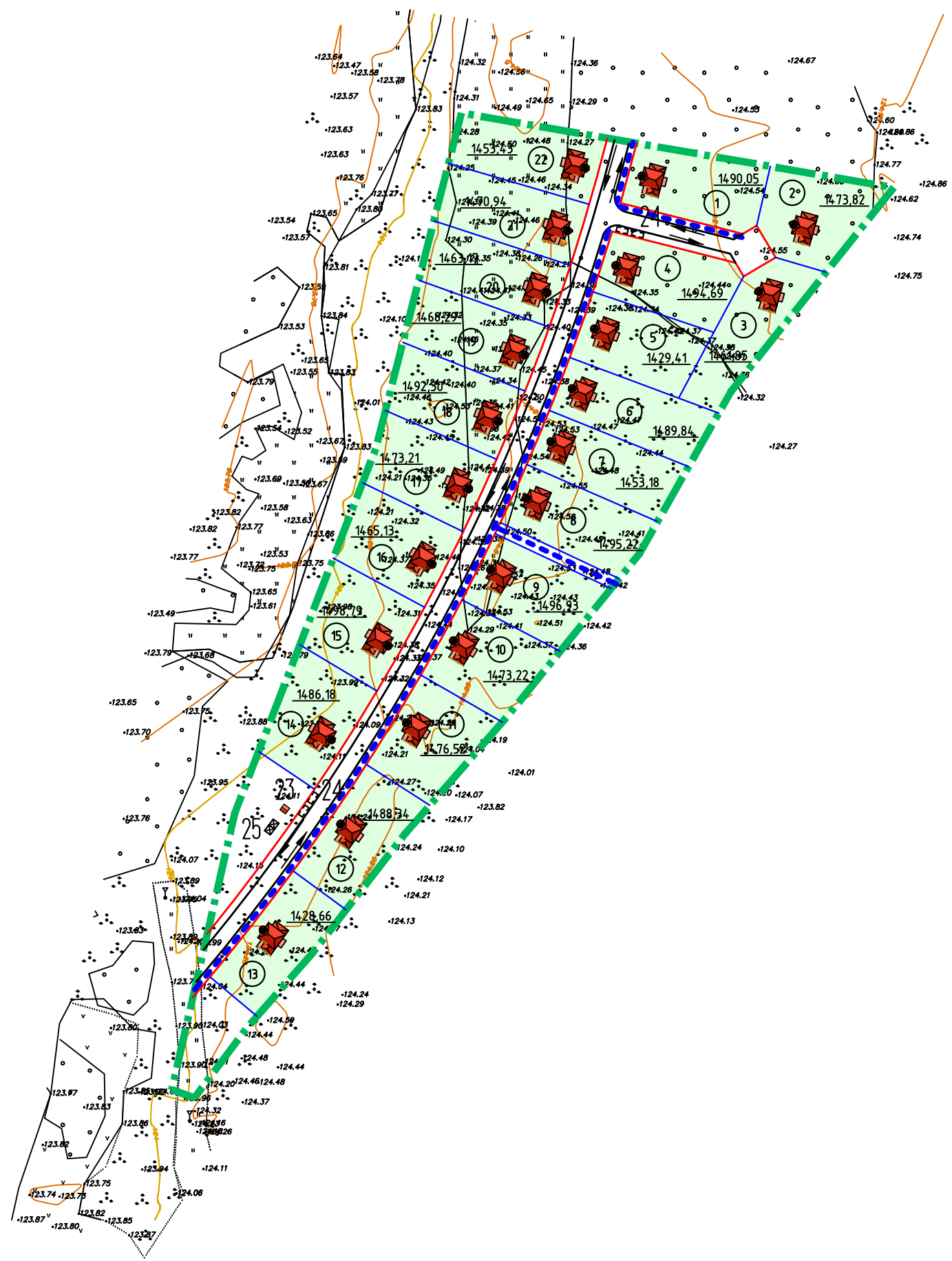







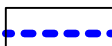



ЭКСПЛИКАЦИЯ ЗДАНИЙ И СООРУЖЕНИЙ

НОМЕР НА ПЛАНЕ	НАИМЕНОВАНИЕ	ПРИМЕЧАНИЕ
1 - 22	УЧАСТОК ДЛЯ ВЕДЕНИЯ САДОВОДСТВА (ДАЧНОГО ХОЗЯЙСТВА)	
23	ТРАНСФОРМАТОРНАЯ ПОДСТАНЦИЯ	
24	ПРОТИВОПОЖАРНЫЕ РЕЗЕРВУАРЫ	
25	ПЛОЩАДКА МУСОРОКОНТЕЙНЕРОВ	



-  ГРАНИЦА ТЕРРИТОРИИ
-  ГРАНИЦЫ ФОРМИРУЕМЫХ САДОВЫХ (ДАЧНЫХ) УЧАСТКОВ
-  КРАСНЫЕ ЛИНИИ
-  ЗЕМЕЛЬНЫЕ УЧАСТКИ ДЛЯ ВЕДЕНИЯ САДОВОДСТВА (ДАЧНОГО ХОЗЯЙСТВА)
-  ЗОНА ОБЩЕГО ПОЛЬЗОВАНИЯ
-  ① НОМЕР УЧАСТКА
-  1500.00 ПЛОЩАДЬ УЧАСТКА
-  ОСНОВНЫЕ ПЕШЕХОДНЫЕ СЪЕЗЫ
-  НАПРАВЛЕНИЯ ДВИЖЕНИЯ

Согласовано

Инв. № подл.

Подп. и дата

Взам. инв. №

						16к/115 ППТ-1		
						ПРОЕКТ ПЛАНИРОВКИ ТЕРРИТОРИИ В ГРАНИЦАХ ЗЕМЕЛЬНОГО УЧАСТКА С КАДАСТРОВЫМ НОМЕРОМ: 69:15:0000013:1281 ПО АДРЕСУ: ТВЕРСКАЯ ОБЛАСТЬ, КОНАКОВСКИЙ РАЙОН, ГОРОДЕНСКОЕ С/П, РАЙОН Д.КОРОМЫСЛОВО, СПК "ЛАЗУРНЫЙ-7"		
Изм.	Кол.уч.	Лист	№ док.	Подп.	Дата	Стадия	Лист	Листов
						ПП	1	2
ГИП Яшин						Основной чертеж планировки территории М 1:2000		
Выполнил Афонин								
						ООО "ПБ "Линия" г. Тверь		